

Departamento	Superficie en km ²
Río Grande	12181
Ushuaia	9390
Islas del Atlántico Sur	16027
Is. Malvinas	11410
Is. Georgias del Sur	3560
Is. Sandwich del Sur	307
Is. Orcadas del Sur	750
Antártida Argentina	964847
Total	1002445

Porcentaje respecto a la superficie total del país: **26,6 %**

Ubicación respecto a la superficie de las demás unidades políticas: **Primera**

Regiones ecológicas

La isla Grande de Tierra del Fuego presenta características diferenciales en su clima, fisiografía, suelo y vegetación que permiten dividirla en tres regiones biogeográficas: Estepa Magallánica, Ecotono y Cordillera.

Estepa Magallánica

Esta zona abarca toda la parte norte de la isla, siendo su límite sur una línea que corre de oeste a este desde el límite internacional con Chile, sobre el río Grande, hasta punta María sobre el litoral Atlántico.

La estepa magallánica se presenta como una planicie sin árboles con suaves ondulaciones, interrumpida por cañadones de dirección oeste-este que limitan con planicies bajas y húmedas con abundante vegetación herbácea de diferente amplitud. Esta zona presenta un clima de tipo templado-frío, semiárido. La temperatura media anual es de 5°C.

Ecotono

Esta zona comprende la parte central de la Isla. Limita al norte con la estepa magallánica, al sudoeste y sur con la zona cordillera, siendo el límite entre ambas una línea que parte desde el punto formado por el límite entre las Eas. "San Justo" y "Marina" y el límite internacional hasta la margen occidental del lago Yehuin y desde el extremo oriental del mismo hasta el cabo Irigoyen, sobre el Atlántico.

La zona del ecotono se caracteriza por la presencia de árboles, formando pequeñas manchas de bosque abierto en la parte norte, siendo el "ñire" (*Nothofagus antártica*) la única especie arbórea de esta parte de la zona. El bosque aumenta en densidad y altura hacia el sur y el oeste incorporándose la "lenga" (*Nothofagus pumilio*) a la comunidad arbórea. El relieve se presenta más accidentado que en la estepa, las zonas altas cubiertas por bosque y las bajas formando amplias vegas, por lo general recorridas por algún curso de agua.

El clima se presenta más húmedo que en la estepa, aumentando las precipitaciones de norte a sur.

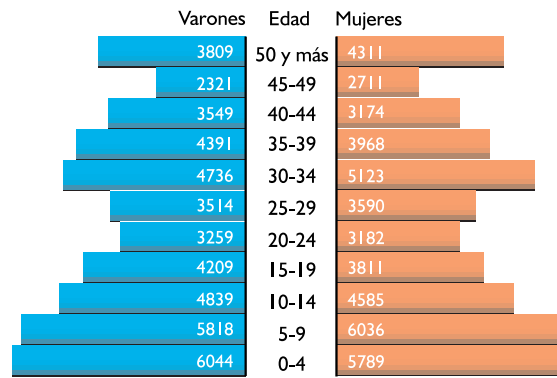
Cordillera

Esta zona abarca todo el sur de la isla y debe su denominación a la presencia de la cordillera en gran parte de la zona, que en esta región corre de noroeste a sudeste. Las laderas de las montañas se encuentran cubiertas hasta los 600 m por un bosque denso de lenga y "guindo" (*Nothofagus betuloides*). Los valles que limitan los cordones montañosos forman vegas o turberas de *Sphagnum* de gran extensión, generalmente recorridas por cursos de agua. Estos últimos son muy numerosos en la zona, aunque de reducido caudal. En esta zona se encuentran los espejos de agua más importantes de la isla: lagos Yehuin, Chepelmut, Escondido y Fagnano. A excepción de angostas fajas de tierra, con suave declive hacia el mar, cubiertas por vegetación herbácea, la costa del canal Beagle se presenta abrupta y cubierta de bosque.

El clima es frío y húmedo durante el invierno, con intensas y frecuentes nevadas, fundamentalmente en las zonas elevadas. Los datos de Ushuaia dan una precipitación anual de 540 mm y una temperatura media de 5,4°C.

Población

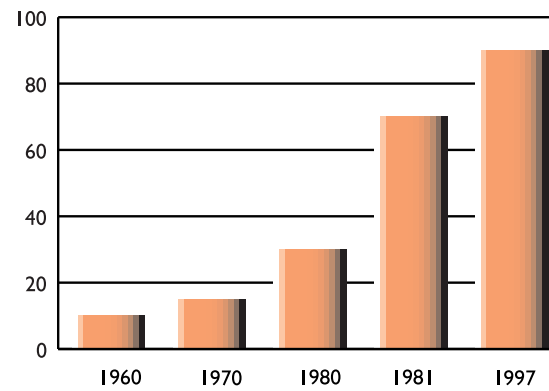
Estructura de la población



Fuente: Encuesta de estimación de la población urbana de Tierra del Fuego (DGE - 10/97)

Evolución de la población

(miles de habitantes)



Fuente: Dir. de Estadística de la Provincia, en base a datos de Censos Nacionales y estimación de población de 1997

Población urbana y rural



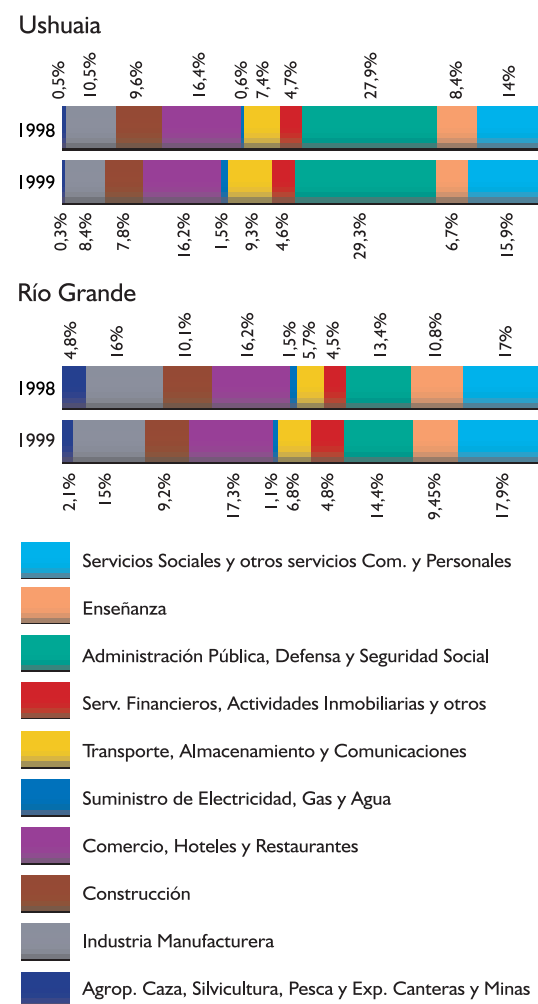
Fuente: Encuesta de estimación de la población urbana de Tierra del Fuego (DGE - 10/97)

Población por sexo



Fuente: Encuesta de estimación de la población urbana de Tierra del Fuego (DGE - 10/97)

Población urbana ocupada



Fuente: Dir. de Estadística de la Provincia en base a datos de la encuesta permanente de hogares.

Producción agropecuaria

Ganadería

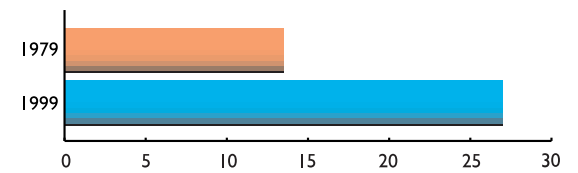
La estepa magallánica es la zona con mejores aptitudes naturales para la producción ganadera, y fue precisamente la primera en ser ocupada por los pioneros, a fines del siglo XIX y comienzos del XX. Los establecimientos se extendieron posteriormente hacia el centro y -en menor medida- el sur de la isla, siendo su principal ocupación la cría de ganado ovino. Prevalció la raza corriedale, cuyas características de rusticidad y resistencia le permitieron adaptarse convenientemente a las particulares condiciones climáticas de la zona. La raza es de doble propósito, y la calidad de su carne ha dado origen también a una interesante actividad industrial.

La ganadería bovina muestra un desarrollo creciente y es complementaria de la ovina.

Completan el escenario la incipiente producción de porcinos y una mención a la existencia de equinos.

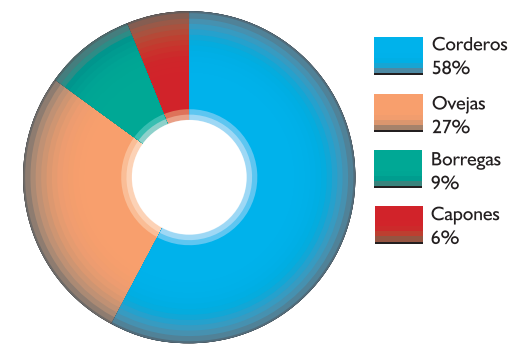
Evolución de la existencia de ganado bovino

(miles de cabezas)



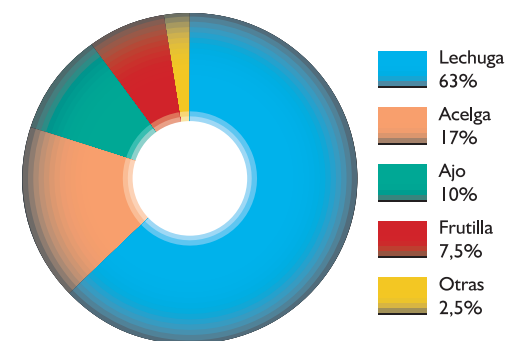
Estimación de la producción de carne ovina

(cabezas)

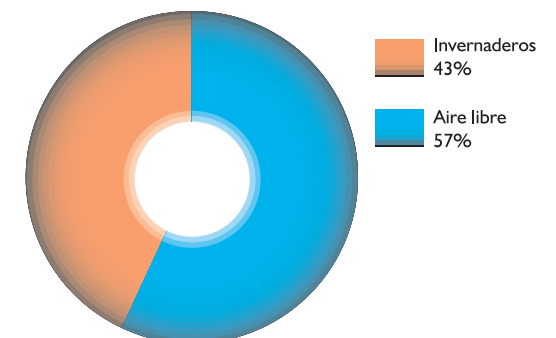


Agricultura

La actividad agrícola es incipiente. La misma sólo se limita a la producción de algunas hortalizas de hoja, ajo y frutilla, lográndose un alto porcentaje de la misma bajo cubierta, en instalaciones tecnológicamente no muy avanzadas y de aparición relativamente reciente como actividad comercial estable.



Tipo de cultivos

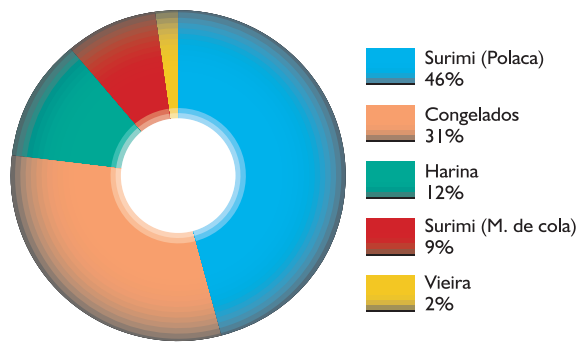


Producción pesquera

Actualmente operan desde el puerto de Ushuaia diferentes empresas, que con distintas tecnologías exportan al mundo productos de alto valor comercial. La pesca de altura no abastece al mercado local. Todo lo que se captura en alta mar es exportado.

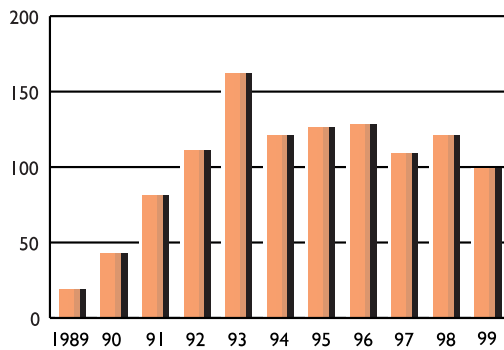
La pesca costera artesanal es incipiente, limitándose la actividad prácticamente a la pesca de algunos moluscos y peces para consumo local, como mejillones (*Mytilus chilensis*), cholgas (*Aulacomya ater*), abadejo (*Genypterus blacodes*), brótola (*Salilota australis*) y róbalo (*Eleginops maclovinus*).

Principales productos (volumen)



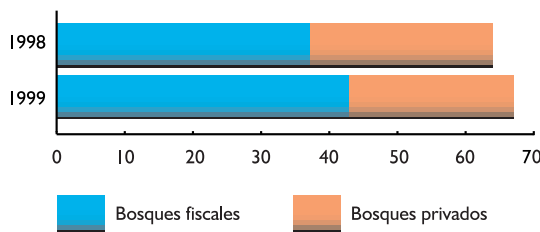
Pesca de altura

Evolución de los volúmenes de captura (miles de toneladas)



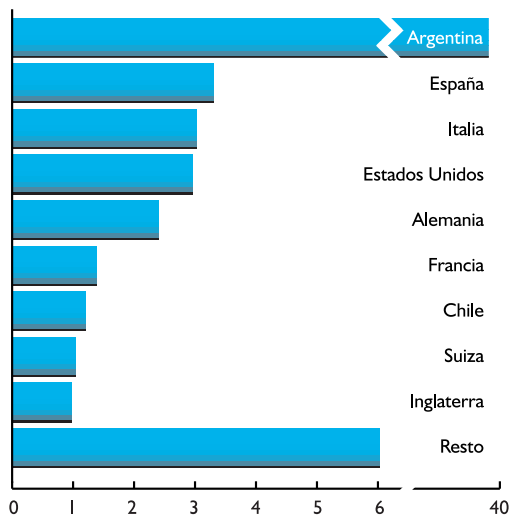
1999: Datos consignados hasta el mes de septiembre.

Producción forestal (miles de m³ de rollizos)



Turismo

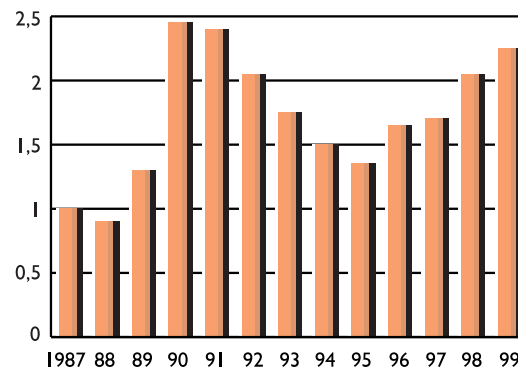
(miles de turistas registrados en hoteles según país de origen en 1997)



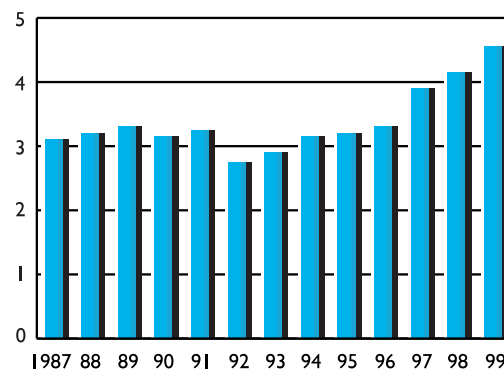
Fuente: Dir. de Estadística de la Provincia.

Producción de hidrocarburos

Petróleo (millones de m³)

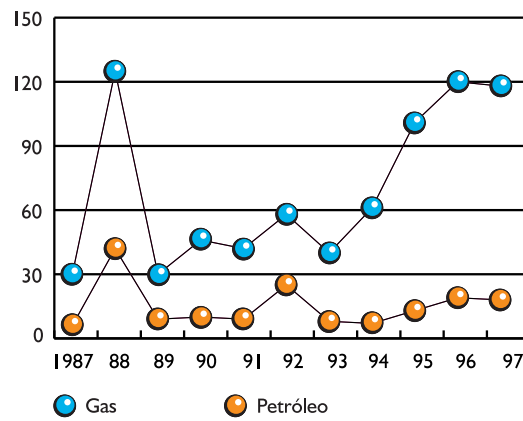


Gas (billones de m³)

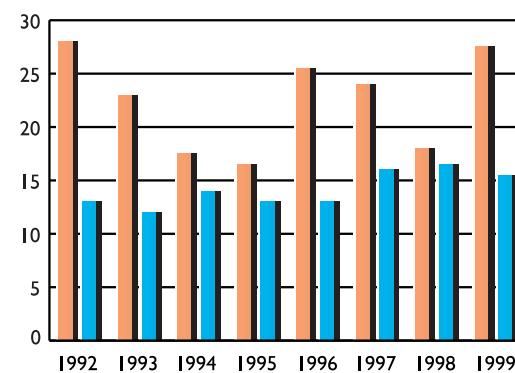


Existen siete concesiones activas en la Provincia. Tres concesiones designadas representan el 97 % de las regalías pagaderas en la Provincia en 1996. La exploración y explotación de hidrocarburos se han llevado a cabo en forma continua en la Provincia desde la década del 50. Al igual que la industria a nivel nacional, las actividades de producción y exploración de petróleo y gas en la Provincia se han incrementado como resultado de la desregulación y el consecuente aumento de la competencia y las inversiones.

Reservas de petróleo y gas (millones de m³)



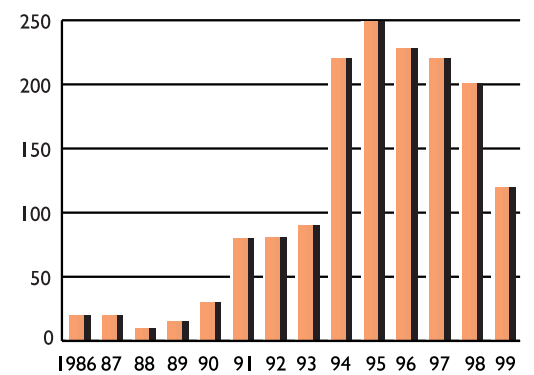
Regalías percibidas (millones de pesos)



Fuente: Dir. de Hidrocarburos de la Provincia.

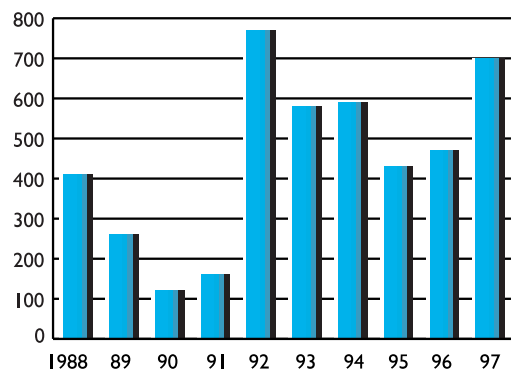
Comercio exterior

Exportaciones totales (millones de pesos)



1999: Datos del primer semestre de 1999. Fuente: Indec, Dir. Nac. de Estadísticas del comercio.

Importaciones totales (millones de pesos)



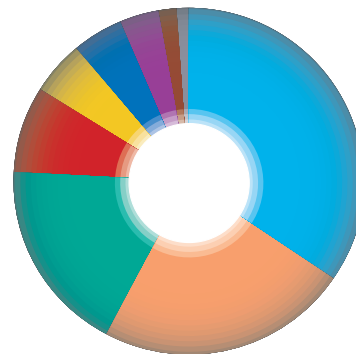
Fuente: Indec, Dir. Nac. de Estadísticas del comercio.

Producto bruto geográfico

El turismo viene adquiriendo una gravitación significativa en el quehacer económico, siendo sus perspectivas muy interesantes.

Debe señalarse que en los últimos años también creció el sector de los servicios, especialmente los profesionales y financieros, estando en condiciones de acompañar y cooperar eficazmente con las actividades productivas de la zona.

La evolución histórica de la economía fueguina ha descrito una parábola, desde la situación en que se encontraba a principios de los setenta -una región de escasos 13.000 habitantes con alto porcentaje de extranjeros, que basaba su reducido nivel de desarrollo en actividades primarias de muy bajo valor agregado- hasta la realidad actual: cerca de 100.000 personas, mayoritariamente argentinas, con una estructura productiva en la que la industria juega un papel importante.



Fuente: CFI, Dir. de Estadística de la provincia.